

DEPARTEMENT DE L'ILLE-ET-VILAINE

ETAT – MINISTERE DE L'ECOLOGIE DU DEVELOPPEMENT ET DE L'AMENAGEMENT DURABLES



DIRECTION
DEPARTEMENTALE
DE L'ÉQUIPEMENT
D'ILLE ET VILAINE

DIRECTION
REGIONALE
DE L'ENVIRONNEMENT



ELABORATION D'UN PROJET DE PLAN DE PREVENTION DES RISQUES D'INONDATION (P.P.R.I.)
DU BASSIN DE LA VILAINE AMONT



Vu pour être annexé à l'arrêté
Préfectoral d'approbation en
Date du 23 JUIL. 2007.

Pour le Préfet
Le Sous-Préfet Directeur du Cabinet


Stéphane de RIBOU

APPROBATION

CARTES DE ZONAGE REGLEMENTAIRE

MAI 2007
N° 4-51-0315



Plan de Prévention des Risques
d'inondation du bassin de la Vilaine amont

Tableau d'assemblage

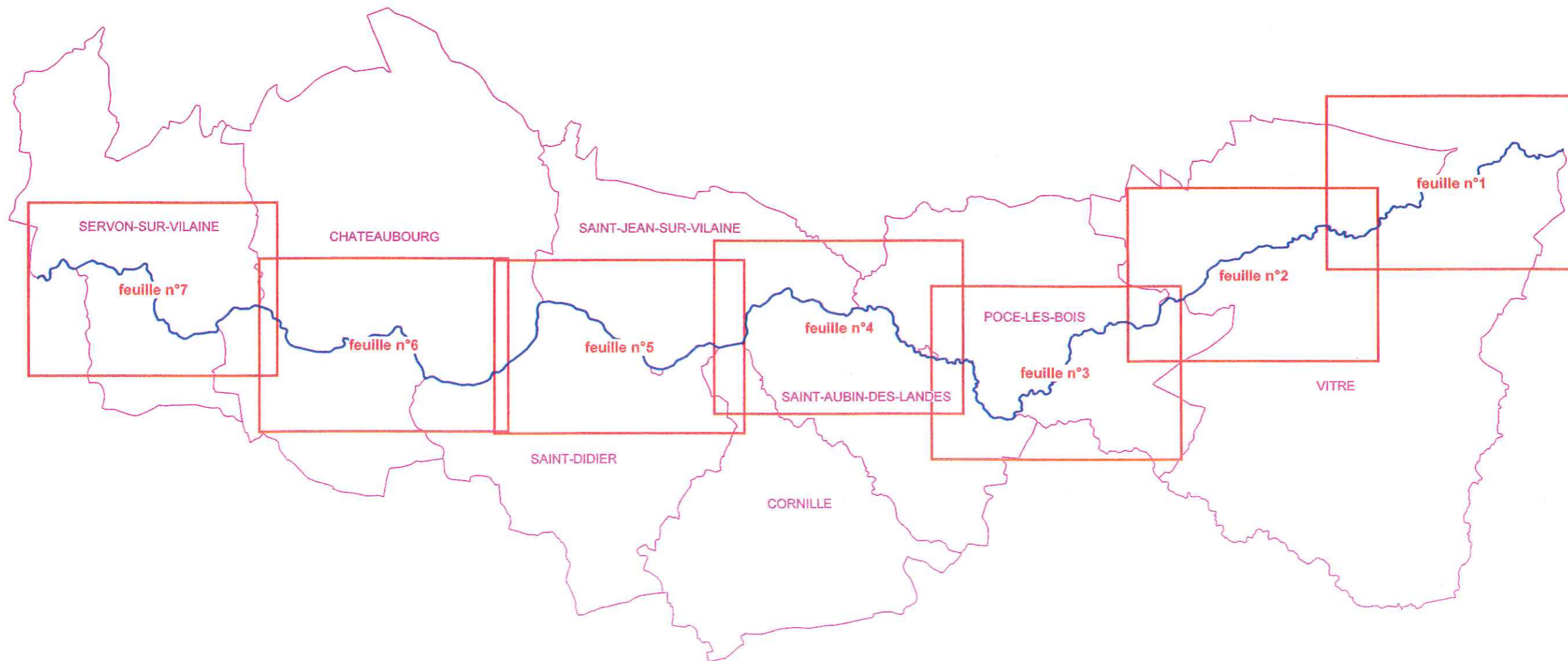
Préfecture d'Ille et Vilaine



Mai 2007

La Vilaine

Echelle : 1/75 000





**Plan de Prévention des Risques
d'inondation du bassin de la Vilaine amont**

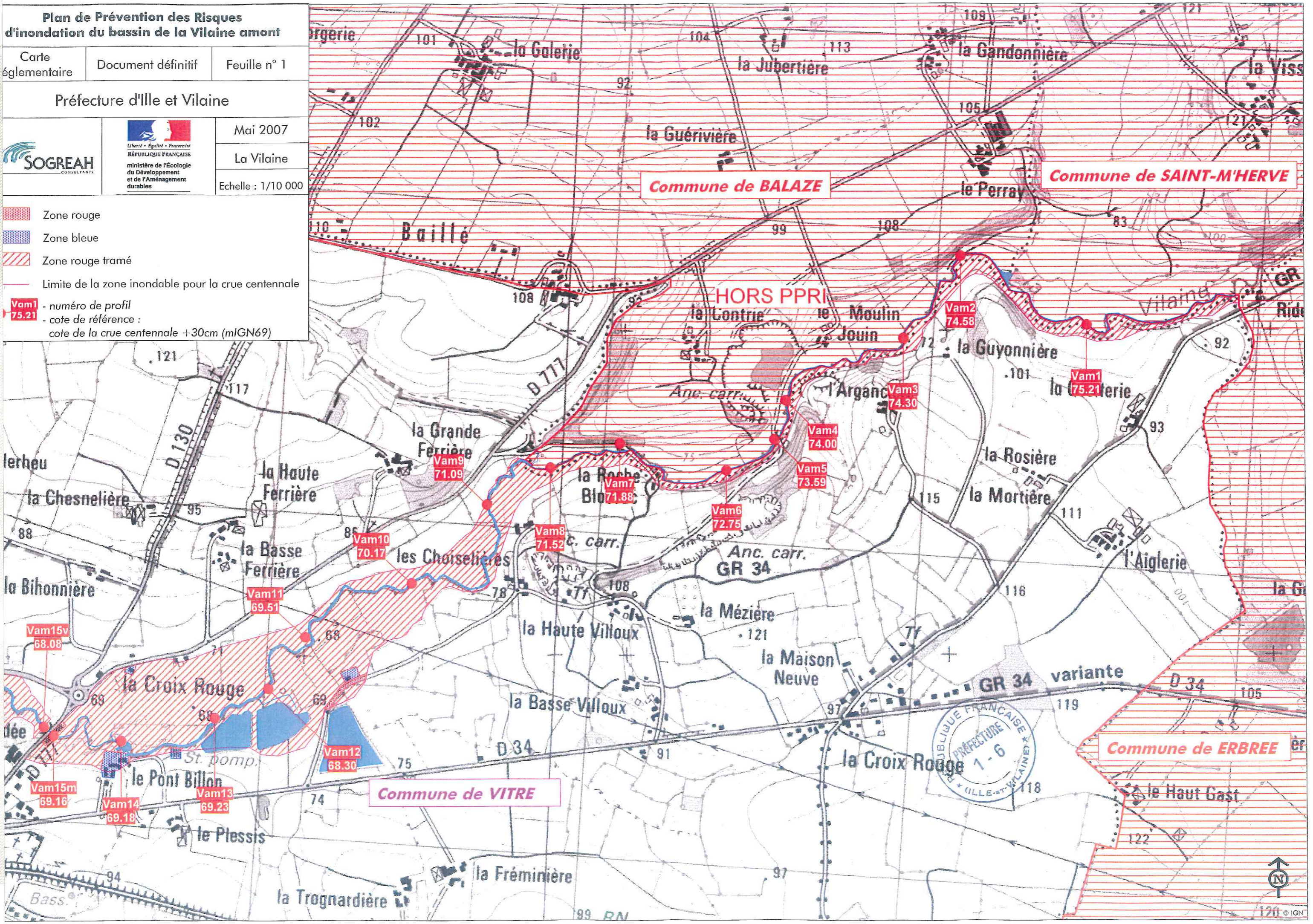
Carte
églementaire Document définitif Feuille n° 1

Préfecture d'Ille et Vilaine



 Mai 2007
 La Vilaine
 Echelle : 1/10 000

-  Zone rouge
-  Zone bleue
-  Zone rouge tramé
-  Limite de la zone inondable pour la crue centennale
- Vam1** - numéro de profil
- 75.21** - cote de référence :
cote de la crue centennale +30cm (mIGN69)



**Plan de Prévention des Risques
d'inondation du bassin de la Vilaine amont**

Carte
glementaire Document définitif Feuille n° 2

Préfecture d'Ille et Vilaine



Mai 2007

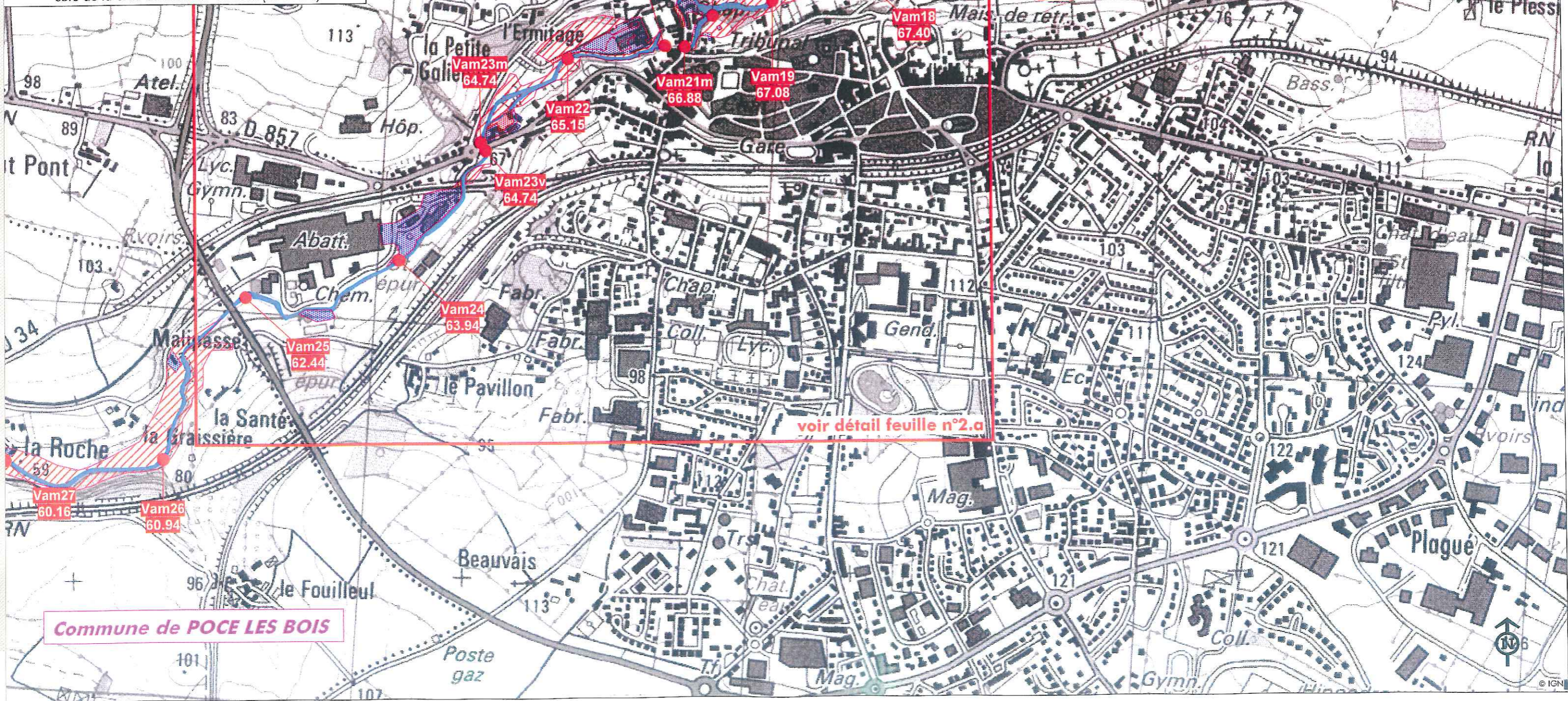
La Vilaine

Echelle : 1/10 000

SOGREAH
CONSULTANTS

Liberté • Égalité • Fraternité
RÉPUBLIQUE FRANÇAISE
ministère de l'Écologie
du Développement
et de l'Aménagement
durables

-  Zone rouge
 -  Zone bleue
 -  Zone rouge tramé
 -  Limite de la zone inondable pour la crue centennale
- Vam1** - numéro de profil
75.21 - cote de référence :
cote de la crue centennale +30cm (mIGN69)



Commune de POCE LES BOIS

Commune de VITRE

voir détail feuille n°2.a







Plan de Prévention des Risques d'inondation du bassin de la Vilaine amont

Carte
réglementaire Document définitif Feuille n° 2.a


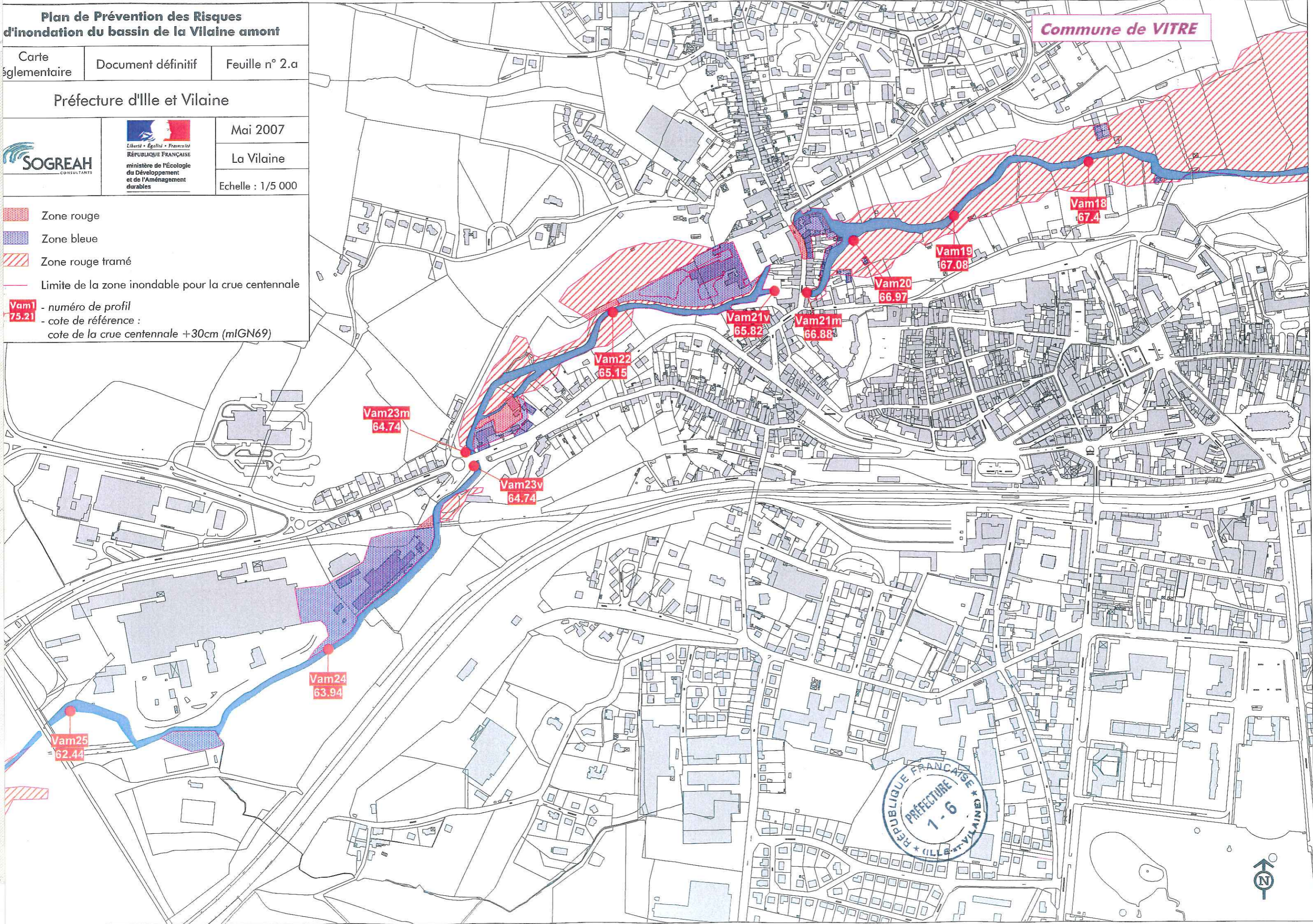
Préfecture d'Ille et Vilaine

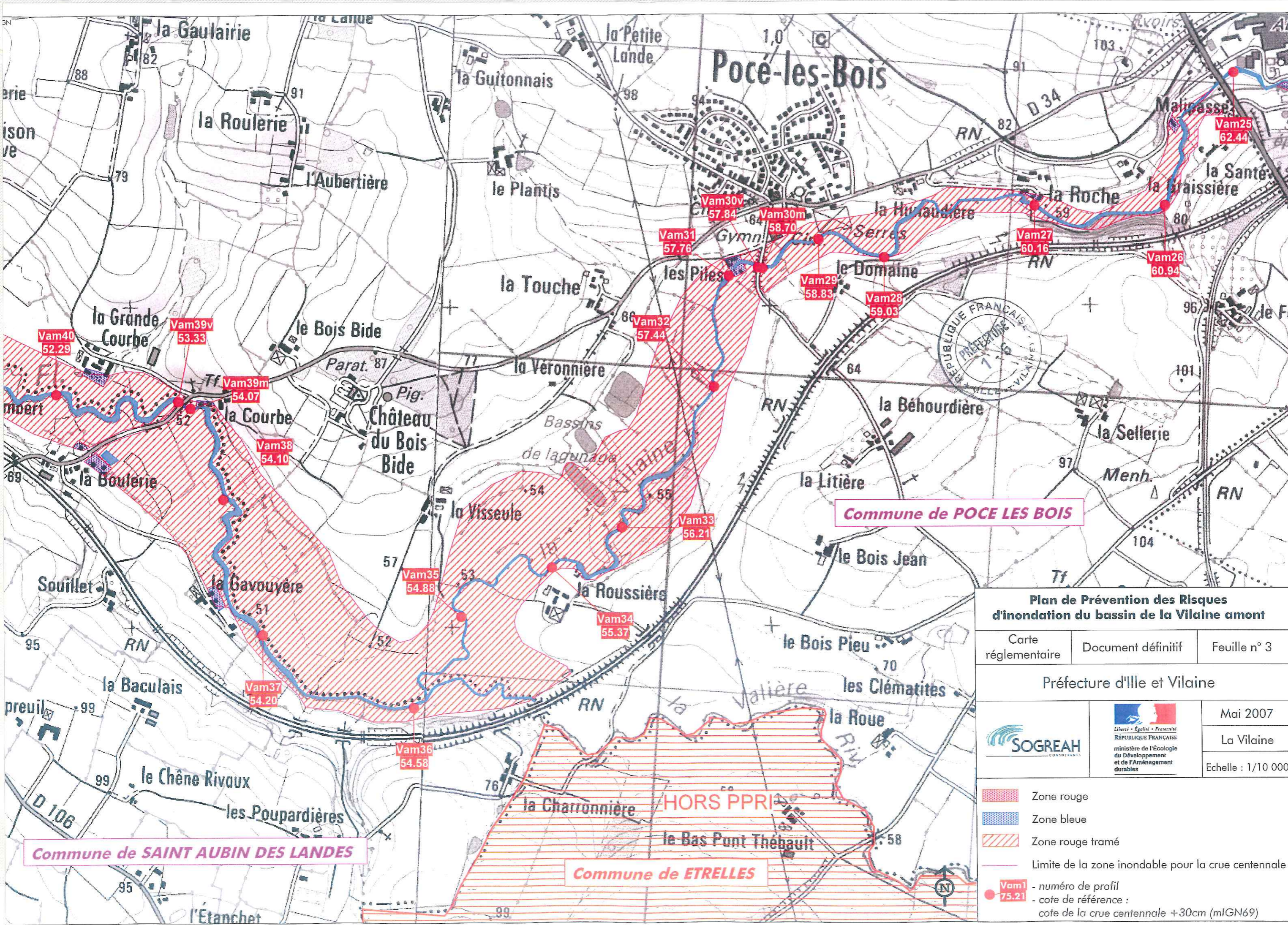
Mai 2007
La Vilaine
Echelle : 1/5 000





-  Zone rouge
-  Zone bleue
-  Zone rouge tramé
-  Limite de la zone inondable pour la crue centennale
- Vam1** - numéro de profil
75.21 - cote de référence :
cote de la crue centennale +30cm (mIGN69)







Commune de VITRE





Plan de Prévention des Risques d'inondation du bassin de la Vilaine amont

Carte réglementaire	Document définitif	Feuille n° 3
Préfecture d'Ille et Vilaine		
		 <small>Liberté • Égalité • Fraternité</small> RÉPUBLIQUE FRANÇAISE <small>ministère de l'Écologie du Développement et de l'Aménagement durables</small>
		Mai 2007
		La Vilaine
Echelle : 1/10 000		

	Zone rouge
	Zone bleue
	Zone rouge tramé
	Limite de la zone inondable pour la crue centennale
	Vam1 - numéro de profil
	75.21 - cote de référence : cote de la crue centennale +30cm (mIGN69)

**Plan de Prévention des Risques
d'inondation du bassin de la Vilaine amont**

Carte réglementaire Document définitif Feuille n° 4




Préfecture d'Ille et Vilaine

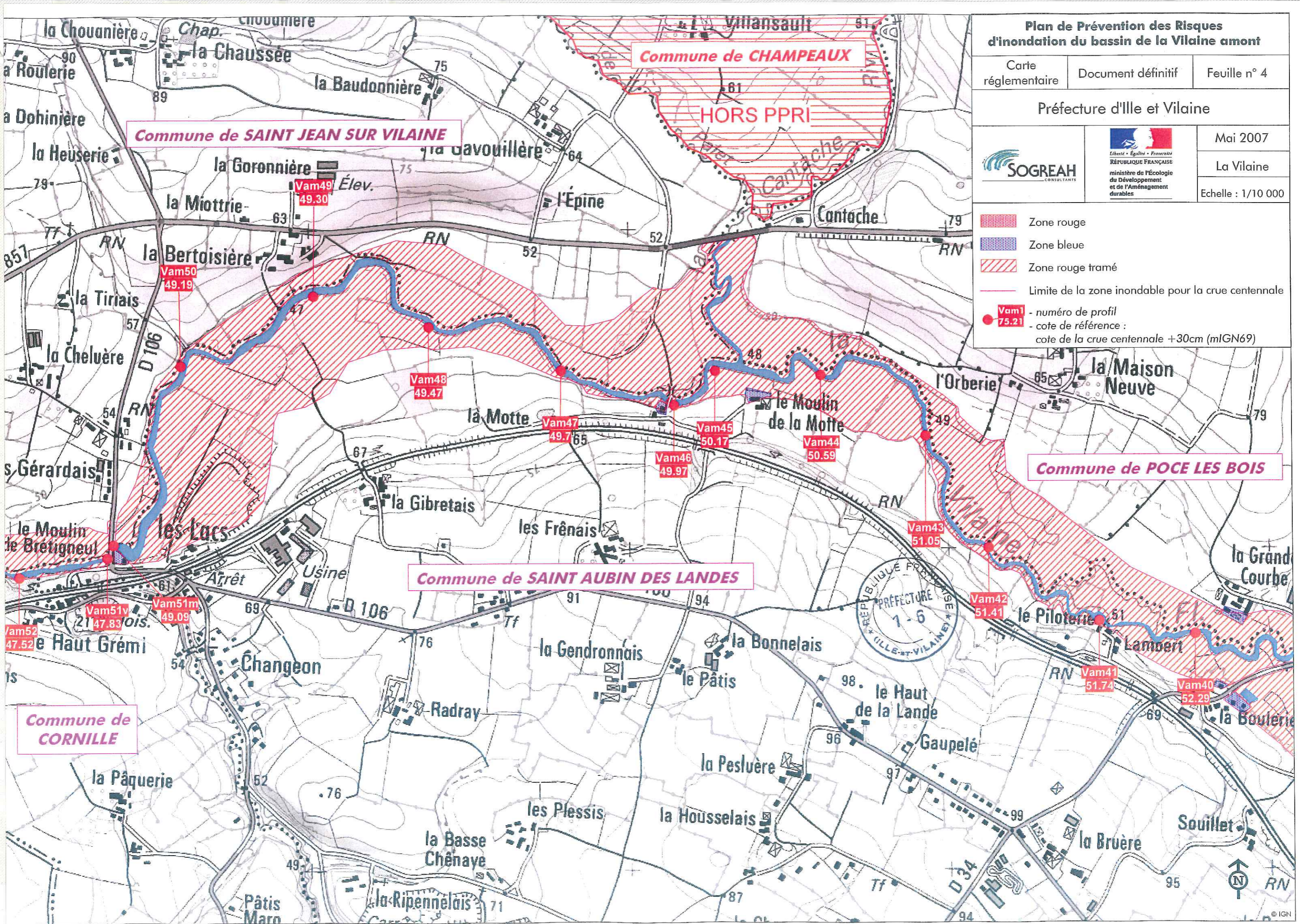


Mai 2007

La Vilaine

Echelle : 1/10 000

-  Zone rouge
-  Zone bleue
-  Zone rouge tramé
-  Limite de la zone inondable pour la crue centennale
-  Vam1 - numéro de profil
75.21 - cote de référence :
cote de la crue centennale +30cm (mIGN69)



**Plan de Prévention des Risques
d'inondation du bassin de la Vilaine amont**

Carte réglementaire | Document définitif | Feuille n° 5






Préfecture d'Ille et Vilaine

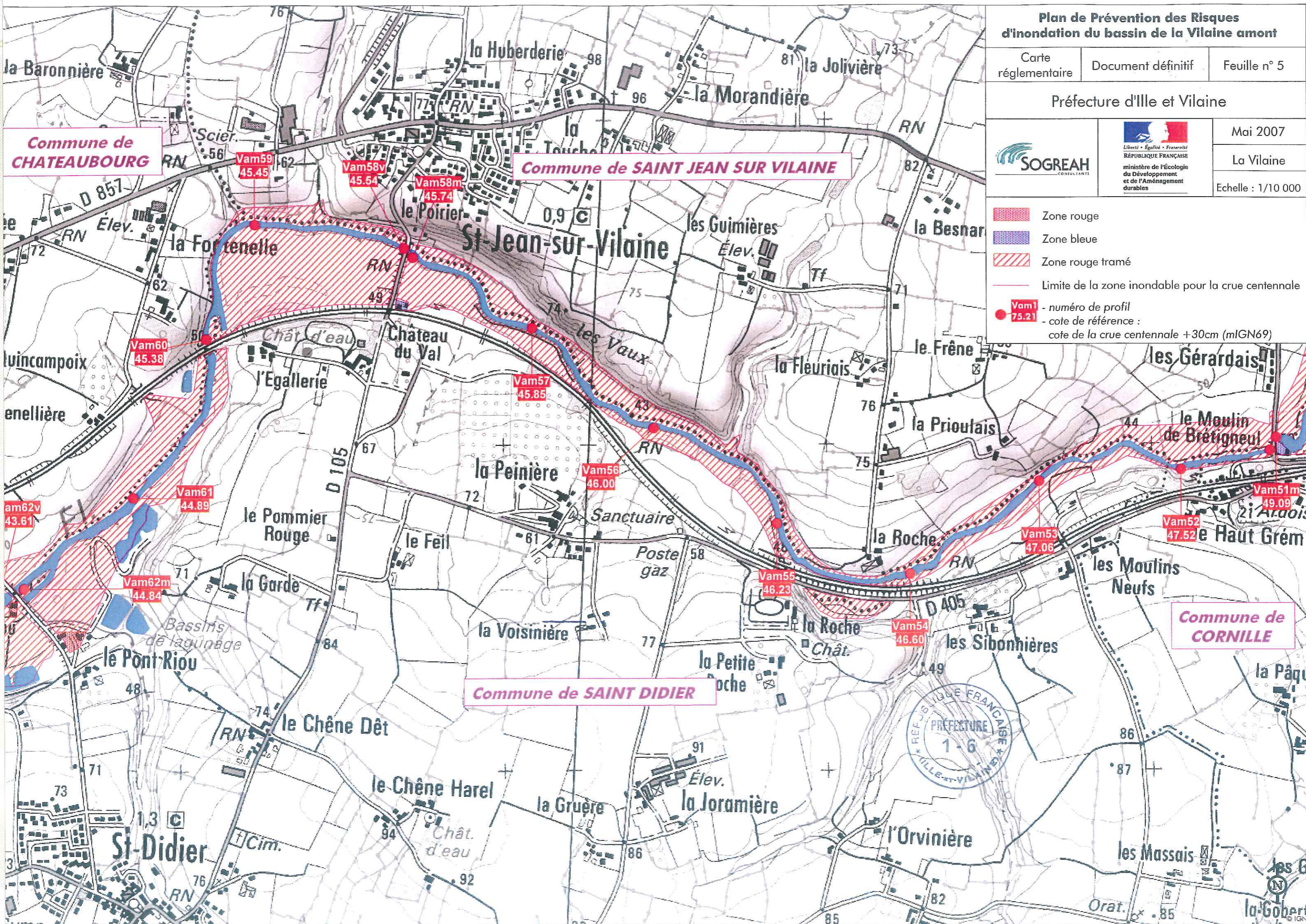


Mai 2007

La Vilaine

Echelle : 1/10 000

-  Zone rouge
-  Zone bleue
-  Zone rouge tramé
-  Limite de la zone inondable pour la crue centennale
-  Vam1 - numéro de profil
-  75.21 - cote de référence : cote de la crue centennale + 30cm (mIGN69)



Plan de Prévention des Risques
d'inondation du bassin de la Vilaine amont

Carte réglementaire Document définitif Feuille n° 6






Préfecture d'Ille et Vilaine

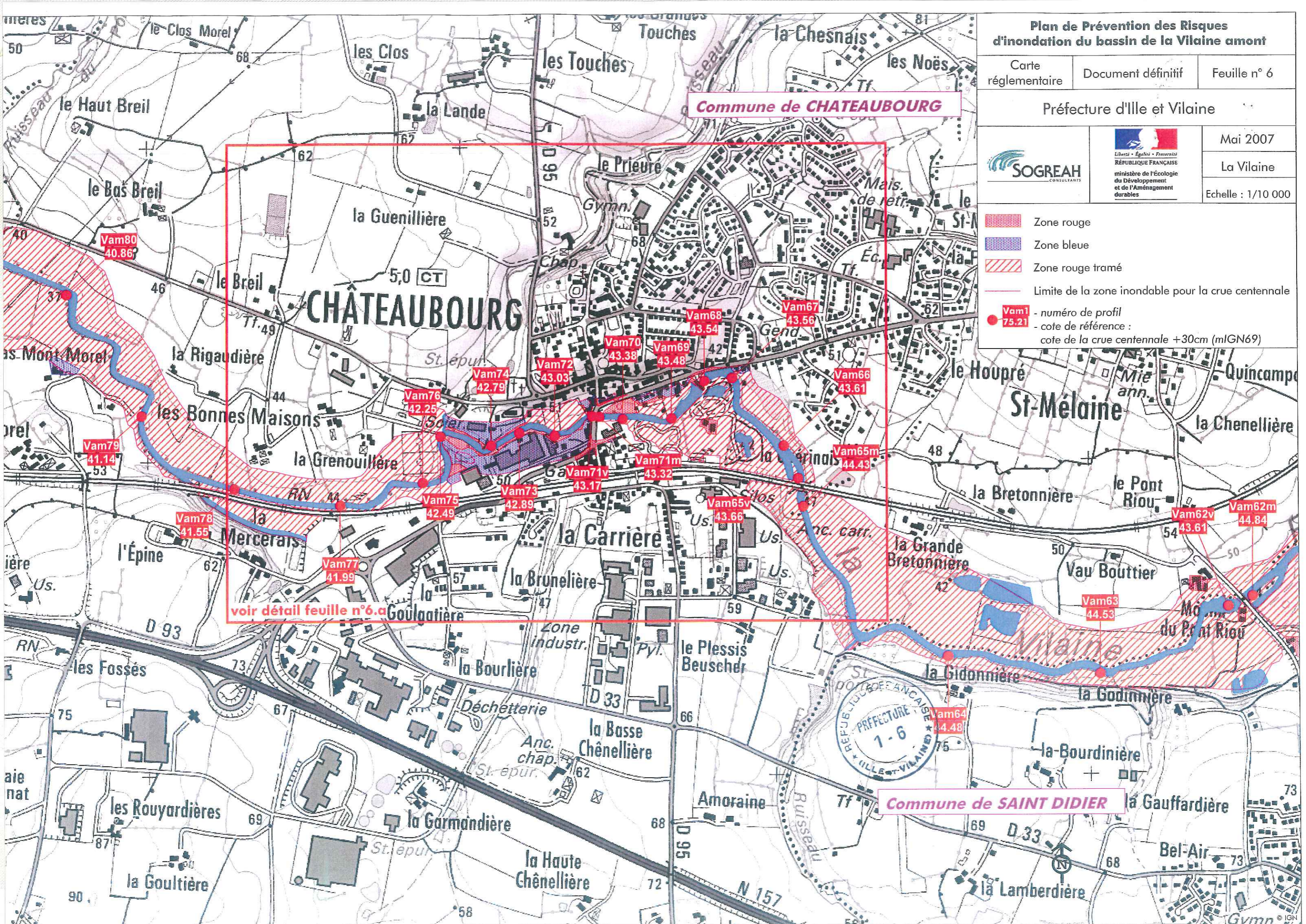


Mai 2007

La Vilaine

Echelle : 1/10 000

-  Zone rouge
-  Zone bleue
-  Zone rouge tramé
-  Limite de la zone inondable pour la crue centennale
-  Vam1 - numéro de profil
75.21 - cote de référence :
cote de la crue centennale +30cm (mIGN69)



Plan de Prévention des Risques d'inondation du bassin de la Vilaine amont

Carte
réglementaire Document définitif Feuille n° 6.a

Préfecture d'Ille et Vilaine



Mai 2007

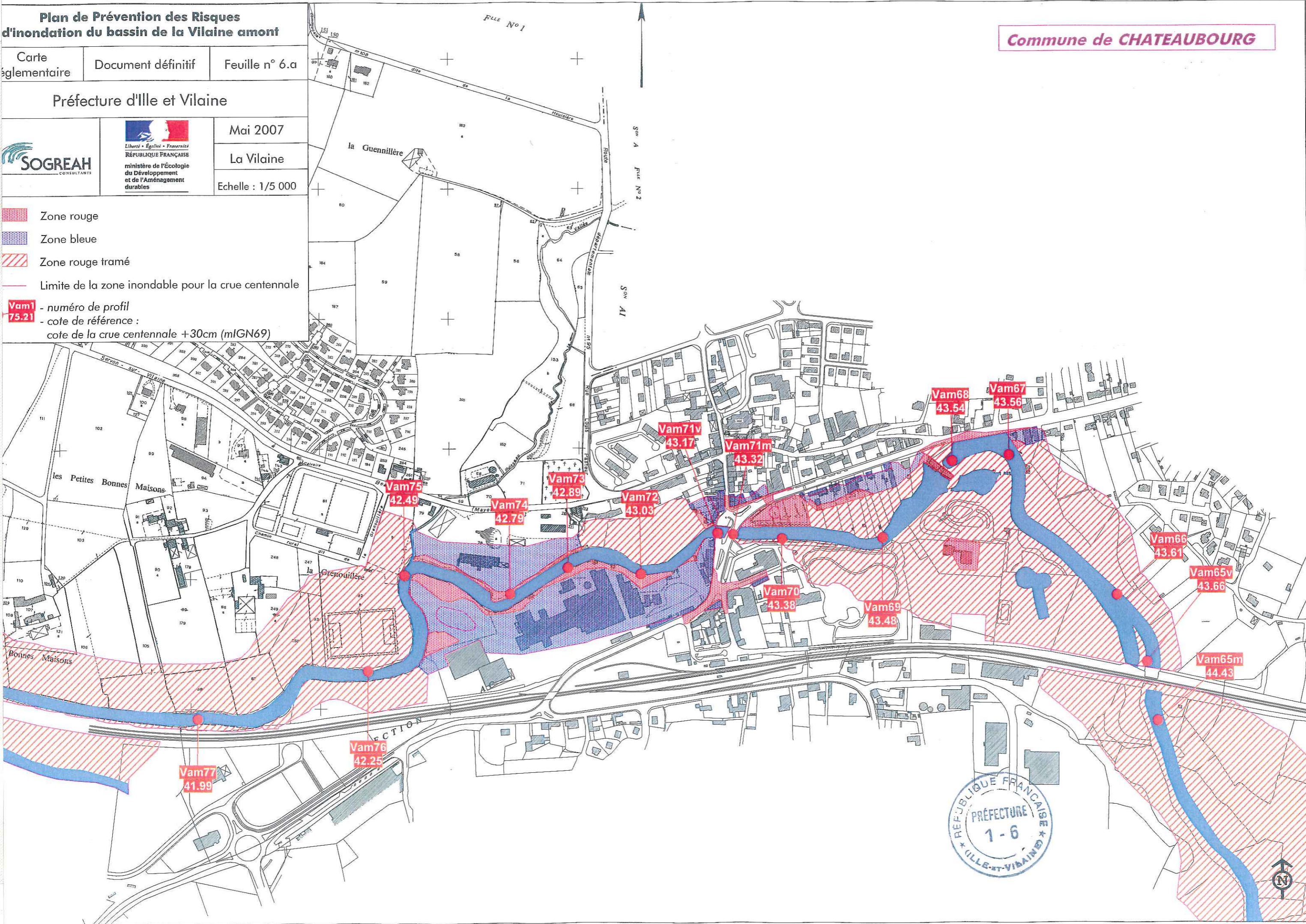
La Vilaine

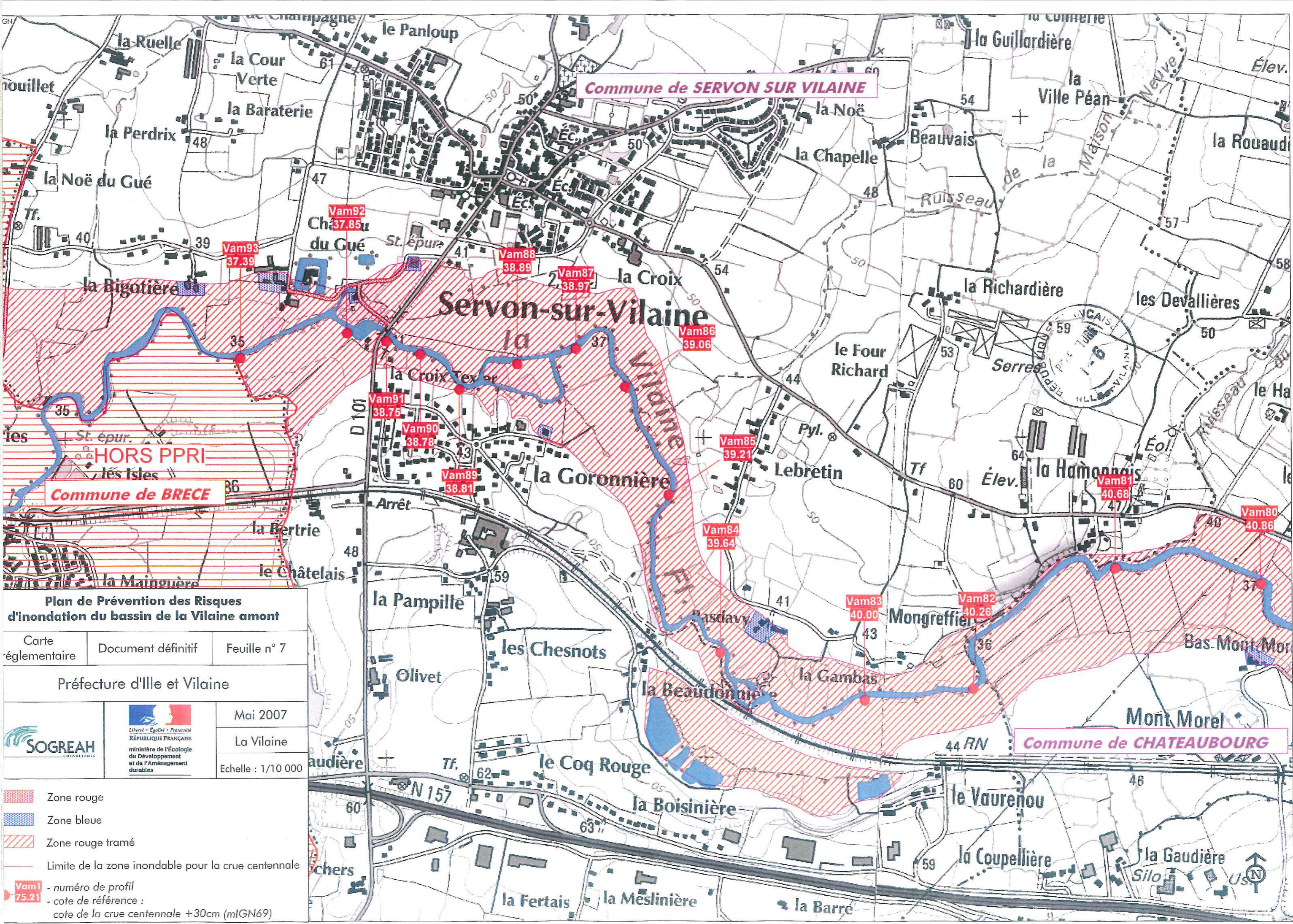
Echelle : 1/5 000

- Zone rouge
- Zone bleue
- Zone rouge tramé
- Limite de la zone inondable pour la crue centennale

Vam1
75.21
- numéro de profil
- cote de référence :
cote de la crue centennale +30cm (MIGN69)

Commune de CHATEAUBOURG





Commune de **SERVON SUR VILAINE**

Commune de **BRECE**

Commune de **CHATEAUBOURG**

Plan de Prévention des Risques d'inondation du bassin de la Vilaine amont

Carte réglementaire Document définitif Feuille n° 7

Préfecture d'Ille et Vilaine

	 <small>Liberté • Égalité • Fraternité</small> <small>RÉPUBLIQUE FRANÇAISE</small> <small>ministère de l'Écologie du Développement et de l'Aménagement durables</small>	Mai 2007
		La Vilaine
		Echelle : 1/10 000

- Zone rouge
- Zone bleue
- Zone rouge tramé
- Limite de la zone inondable pour la crue centennale
- numéro de profil
- cote de référence : cote de la crue centennale +30cm (mIGN69)